

Projet de parc éolien de Louin

Communes de Louin et Airvault

Département des Deux-Sèvres (79)



Dossier de Demande d'Autorisation Environnementale (DDAE)

Pièce 10c : Plans règlementaires 1/1000



**AEPE
Gingko**

Atelier d'écologie paysagère
& environnementale

7, rue de la Vilaine
Saint-Mathurin-sur-Loire
49 250 LOIRE-AUTHION

02 41 68 06 95
www.aepe-gingko.fr
contacts@aepe-gingko.fr



Août 2022

Parc éolien de Louin

Business Center – 4^e étage

3 avenue Gustave Eiffel – Téléport 1

86 360 Chasseneuil-du-Poitou

Préfecture des Deux-Sèvres
4 rue du Guesclin, BP 70000 79099
79 000 Niort

Chasseneuil-du-Poitou, le 26/04/2021

Objet : Dossier de demande d'Autorisation Environnementale – demande de dérogation

Référence : Projet éolien de Louin


Monsieur le Préfet,

Je soussigné Baptiste Wambre, directeur général délégué de la société Parc éolien de Louin, sollicite une dérogation concernant l'échelle du plan d'ensemble à joindre au dossier de demande d'autorisation environnementale du parc éolien de Louin, situé sur la commune de Louin.

En effet, l'article D.181-15-2 du code de l'environnement prévoit un plan d'ensemble à l'échelle 1/200, compte tenu des dimensions des installations les plans du présent dossier ont été réalisés à une échelle 1/1000, plus pertinente.

Vous remerciant par avance de l'attention que vous porterez à la présente, je vous prie d'agréer, Monsieur le Préfet, l'expression de mes salutations distinguées.

Baptiste Wambre
Directeur général délégué














Parc éolien de Louin au capital de 100 000 €- Business center 4^e - 3 av. G. Eiffel 86360 Chasseneuil-du-Poitou
Siret 877 743 294 000 10 au RCS de Poitiers – N° TVA FR FR 91 877 743 294 - APE 3511 Z

Parc éolien de Louin





Plan d'implantation de l'éolienne E1

Louin (79)

LEGENDE


-  Eolienne : emprise du mât et du rotor
-  Fondation et zone d'excavation
-  Aire de grutage et chemin : aménagements définitifs
-  Pan coupé et accès : aménagements temporaires
-  Dimensions en mètres
-  Routes
-  Chemin
-  Zone de stockage des pales
-  Espaces boisés
-  Point d'eau
-  Bâtiment existant

Occupation des sols (Corine Land Cover)

-  Terres arables hors périmètres d'irrigation
-  Prairies et autres surfaces toujours en herbe à usage agricole
-  Systèmes culturaux et parcellaires
-  Forêt de feuillus

Louin

ZA152
E1



Ø150

Ø40

40

10

50

ZA153

ZA160

ZA151

ZA154

ZA159

ZA158

ZA157

ZA156

ZA155

ZA38

ZA39

ZA40

ZA41

ZA47














Date:	Mai 2022
Echelle:	1/1000
Plan:	PC17_E1

Parc éolien de Louin





Plan d'implantation de l'éolienne E2

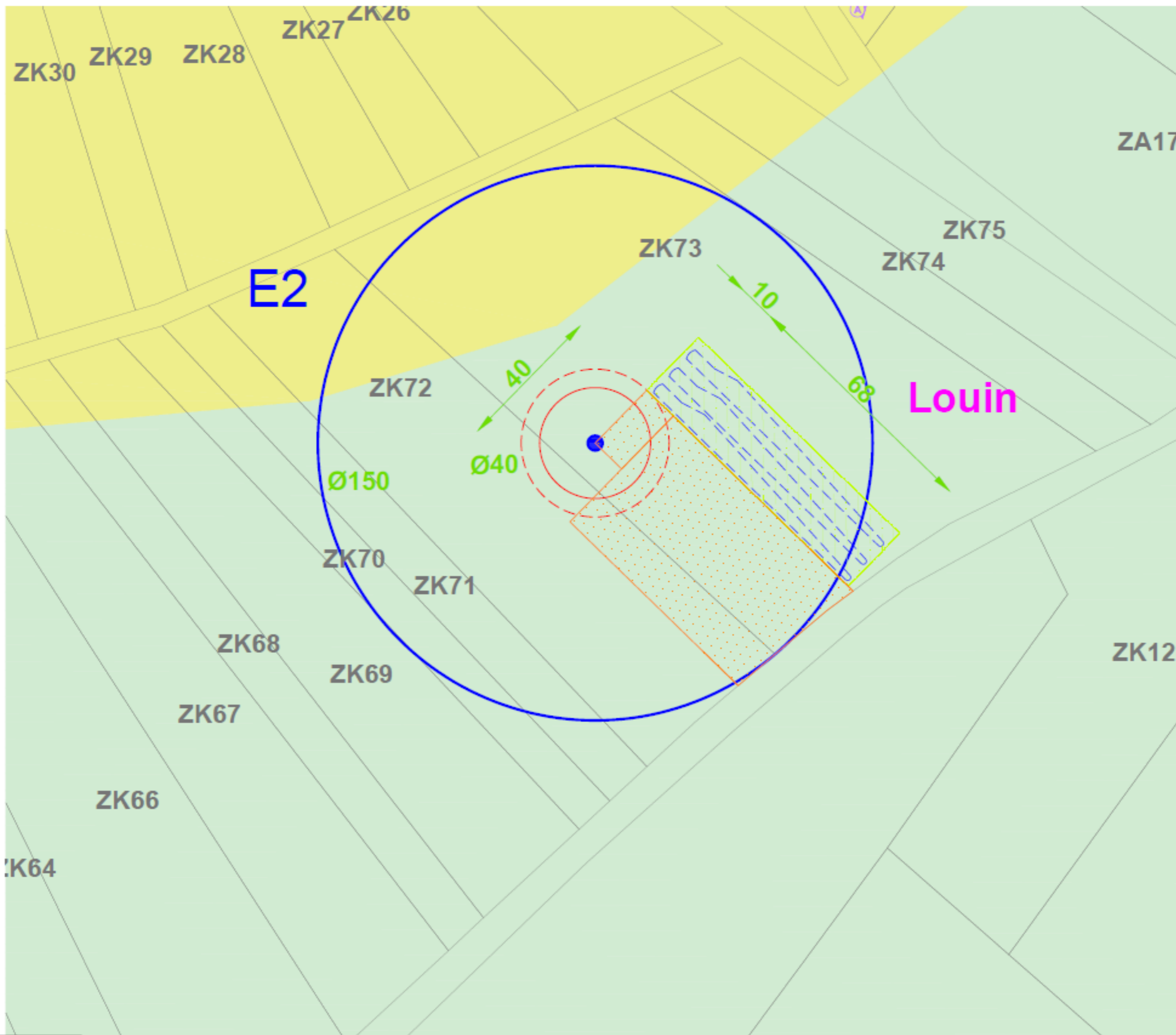
Louin (79)

LEGENDE

-  Eolienne : emprise du mât et du rotor
-  Fondation et zone d'excavation
-  Aire de grutage et chemin : aménagements définitifs
-  Pan coupé et accès : aménagements temporaires
-  Dimensions en mètres
-  Routes
-  Chemin
-  Zone de stockage des pales
-  Espaces boisés
-  Point d'eau
-  Bâtiment existant

Occupation des sols (Corine Land Cover)

-  Terres arables hors périmètres d'irrigation
-  Prairies et autres surfaces toujours en herbe à usage agricole
-  Systèmes culturaux et parcellaires
-  Forêt de feuillus














Date:	Mai 2022
Echelle:	1/1000
Plan:	PC17_E2

Parc éolien de Louin





Plan d'implantation de l'éolienne E3

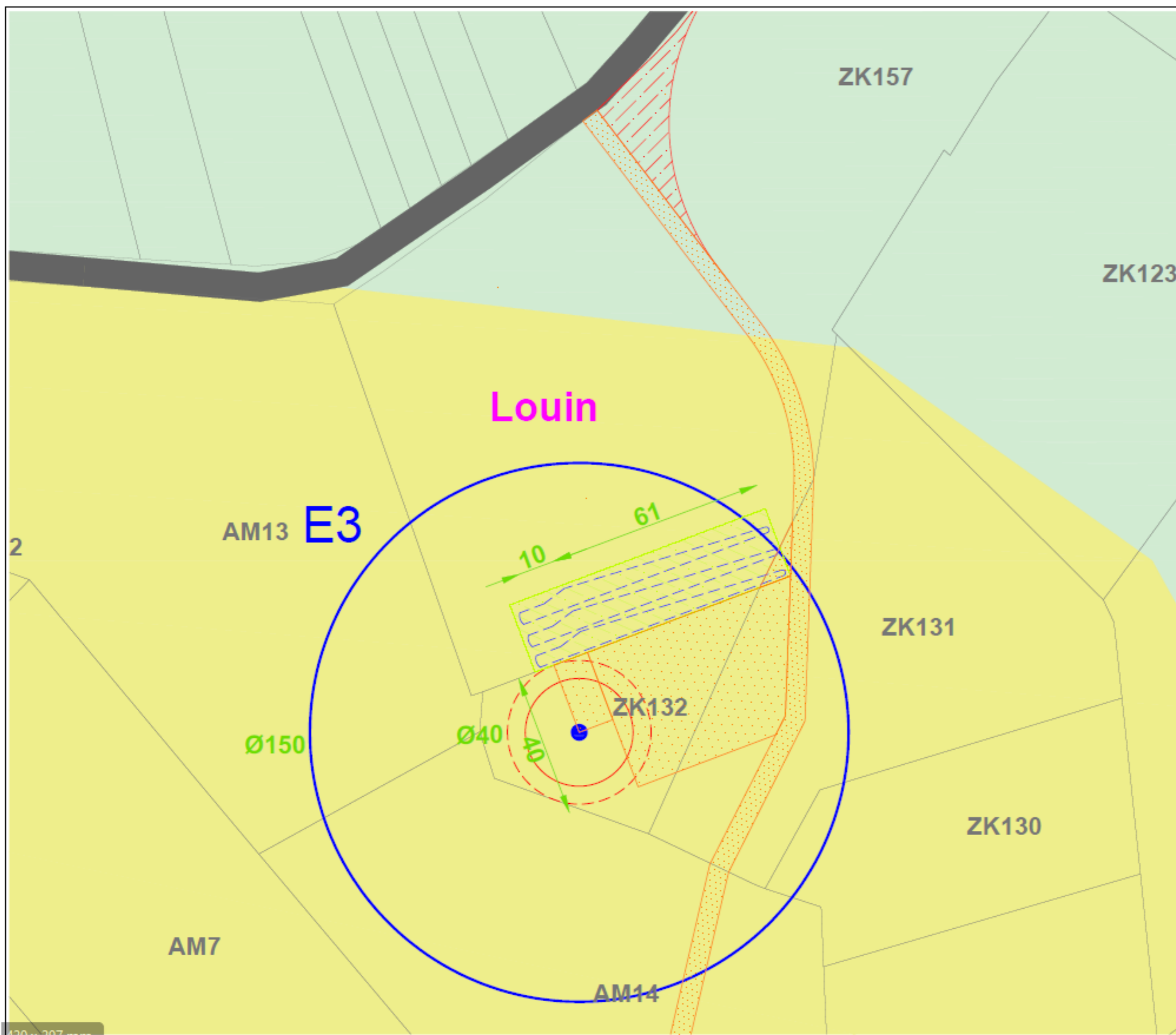
Louin (79)

LEGENDE

-  Eolienne : emprise du mât et du rotor
-  Fondation et zone d'excavation
-  Aire de grutage et chemin : aménagements définitifs
-  Pan coupé et accès : aménagements temporaires
-  Dimensions en mètres
-  Routes
-  Chemin
-  Zone de stockage des pales
-  Espaces boisés
-  Point d'eau
-  Bâtiment existant

Occupation des sols(Corine Land Cover)

-  Terres arables hors périmètres d'irrigation
-  Prairies et autres surfaces toujours en herbe à usage agricole
-  Systèmes culturaux et parcellaires
-  Forêt de feuillus














Date:	Mai 2022
Echelle:	1/1000
Plan:	PC17_E3

Parc éolien de Louin





Plan d'implantation de l'éolienne E4

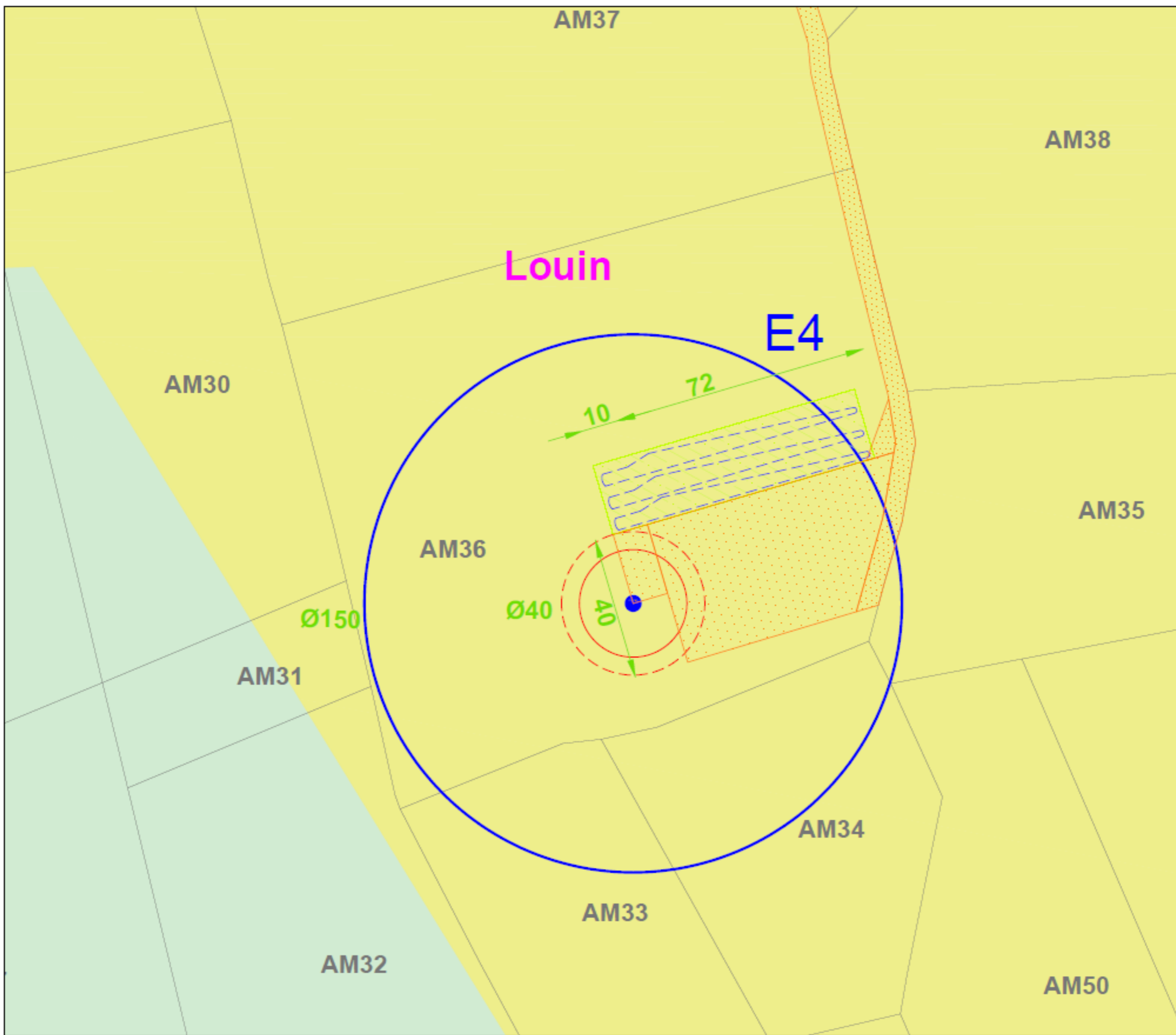
Louin (79)



LEGENDE

-  Eolienne : emprise du mât et du rotor
-  Fondation et zone d'excavation
-  Aire de grutage et chemin : aménagements définitifs
-  Pan coupé et accès : aménagements temporaires
-  Dimensions en mètres
-  Routes
-  Chemin
-  Zone de stockage des pales
-  Espaces boisés
-  Point d'eau
-  Bâtiment existant

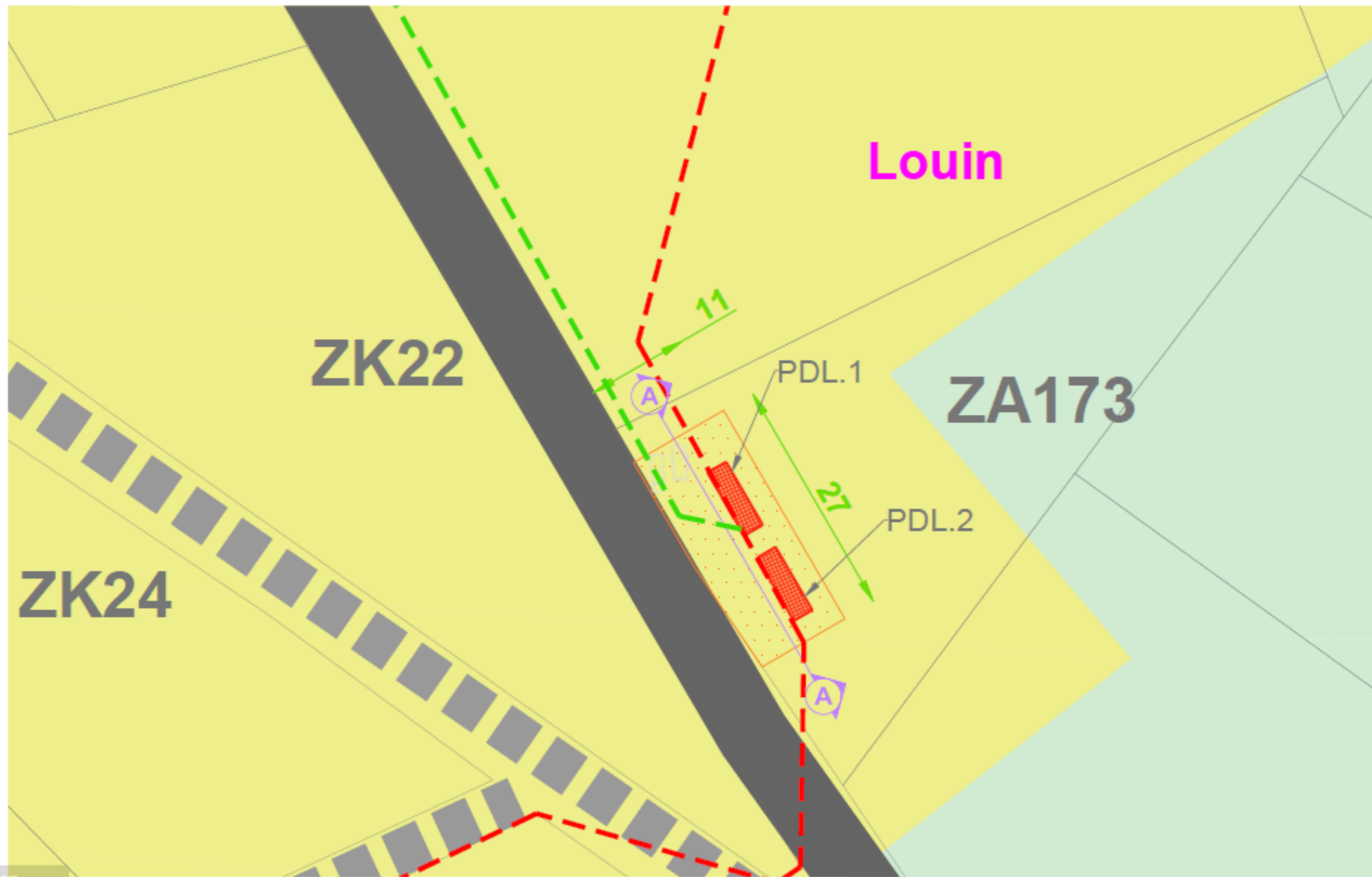
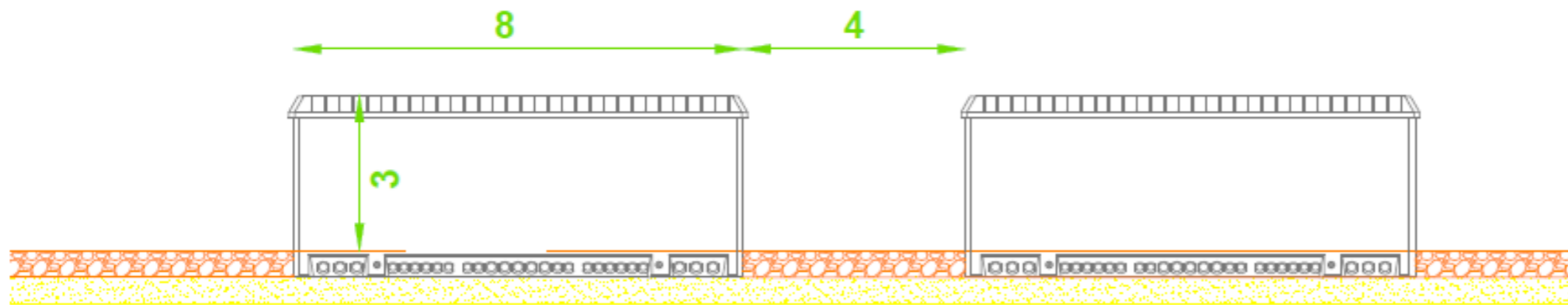
Occupation des sols(Corine Land Cover)

-  Terres arables hors périmètres d'irrigation
-  Prairies et autres surfaces toujours en herbe à usage agricole
-  Systèmes culturaux et parcellaires
-  Forêt de feuillus



		Date:	Mai 2022
		Echelle:	1/1000
		Plan:	PC17_E4

Coupe A-A (Ech 1/100):









Parc éolien de Louin





Plan des postes de livraison

Louin (79)

LEGENDE

-  Poste de livraison
-  Chemin d'accès : aménagements définitifs
-  Limites communes
-  Réseau électrique externe
-  Réseau électrique interne
-  Routes
-  Chemin

Occupation des sols (Corine Land Cover)

-  Terres arables hors périmètres d'irrigation
-  Prairies et autres surfaces toujours en herbe à usage agricole
-  Systèmes culturaux et parcellaires
-  Forêt de feuillus



Date:	Mai 2022
Echelle:	1/500 - 1/100
Plan:	PC17_PDL